RED DE URGENCIA

TENER UNA SALUD MEJOR Y MÁS OPORTUNA”

Ministerio de Salud

Dr. Javier Aguirre Muñoz
Medico jefe SAMU
SERVICIO DE SALUD COQUIMBO

Gobierno de Chile

Definiciones

- Urgencia: corresponde a la solicitud de atención demandada por la población a partir de la percepción de que la atención de su problema de salud no puede ser pospuesta. LA DEFINE EL PACIENTE

- Emergencia: corresponde aquella atención de salud no postergable, definida así por el equipo médico a partir de la aplicación de criterios clínicos.LA DEFINE EL MEDICO.

ATENCIÓN DE URGENCIA

ATENCIÓN URGENCIA

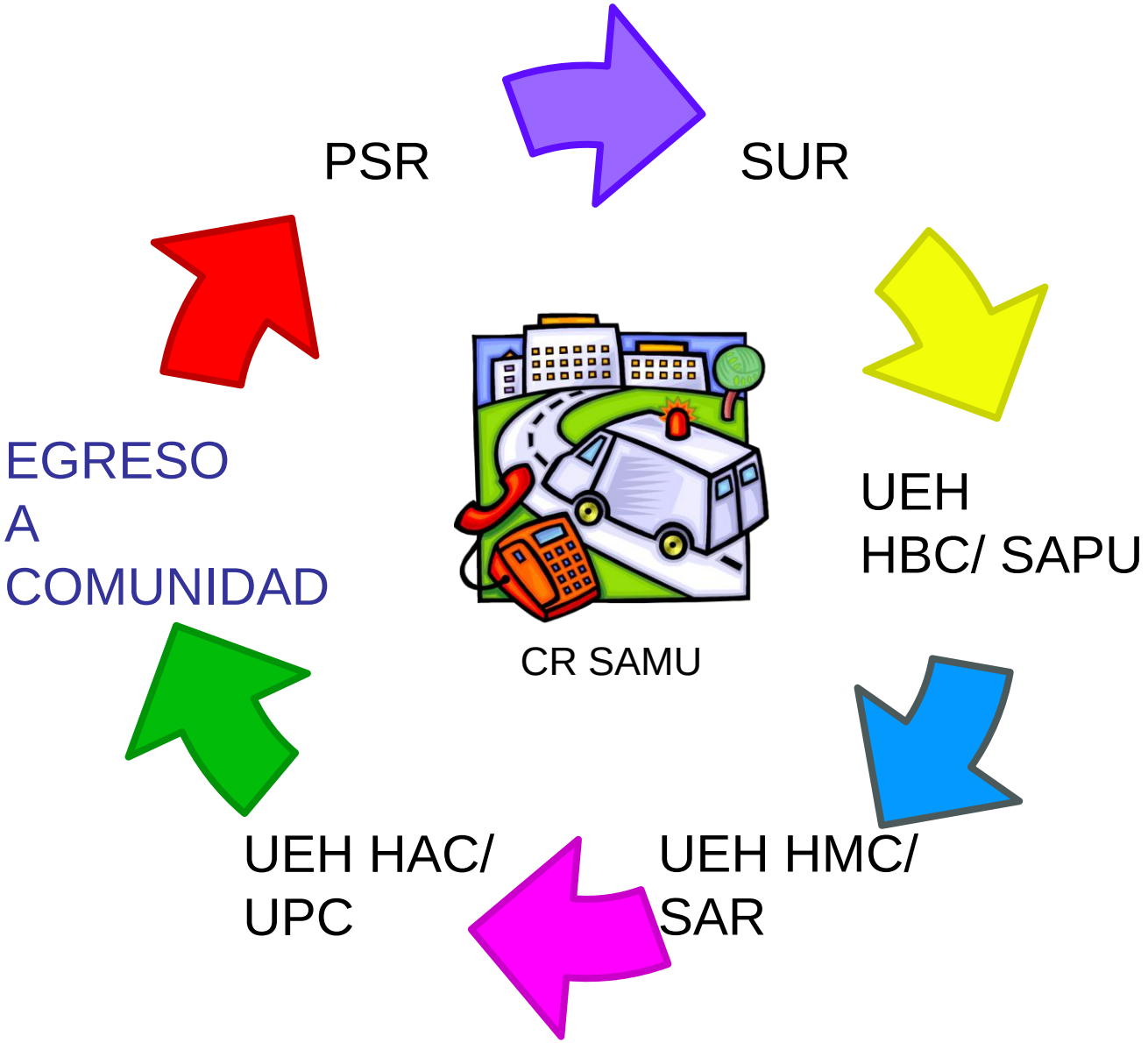

GLOSARIO:

SUR: SERVICIO URGENCIA RURAL

SAPU: SERVICIO DE ATENCIÓN PRIMARIA DE URGENCIA

UEH: UNIDAD DE EMERGENCIA HOSPITALARIA

UPC: UNIDAD DE PACIENTE CRITICO

CR SAMU: CENTRO REGULADOR DEL SISTEMA DE ATENCIÓN MÉDICA DE URGENCIA

SAR: SAPU ALTA RESOLUTIVIDAS

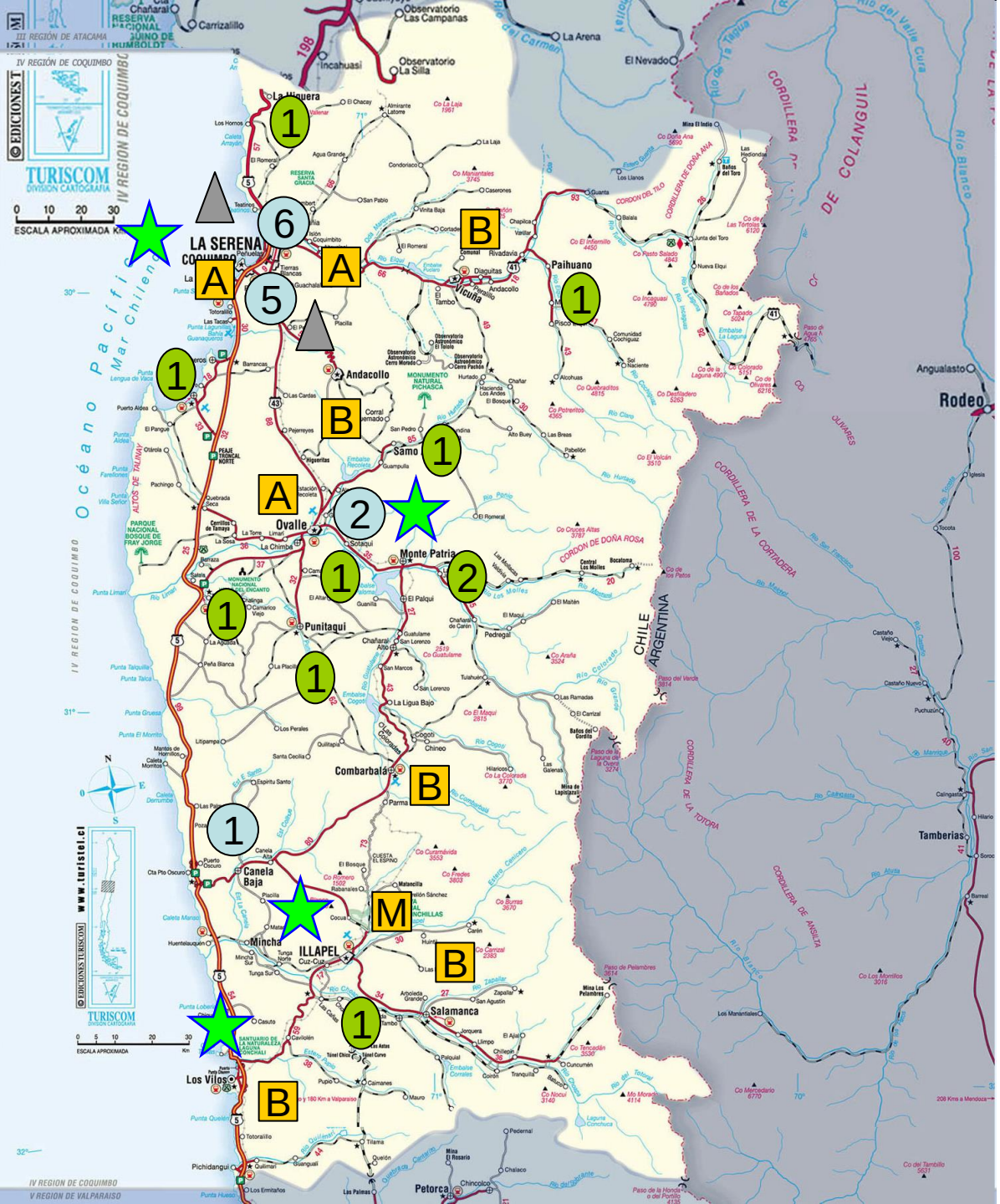

SIMBOLOS	ESTABLECIMIENTOS
	SUR
	SAPU
	HOSPITALES
	PRIVADOS
	SAMU

Extensión Territorial:

Superficie: 40.656,3 km2
Densidad: 17,9 hab./km2
Crecimiento anual población: 1,8 %
Población urbana: 78,07 %

PROCESO DE URGENCIA

ADMISION

SAMU 131: 2015
360 LLAMADAS DIARIAS
222 PERTINENTES
47 AT. PREHOSPITALARIA DIARIAS
7 TRASLADO SECUNDARIOS

PRIORIZACION

C1 – C2 – C3
C4 - C5

ATENCION

2015
655.350
Prom. 1.795

SAPU 921 pac/día
UEH MBC 311 pac/día
TOTAL SAPU 336.181
TOTAL UEH MBC 113.521

UEH La Serena 174 pac/día
UEH Coquimbo 233 pac/día
UEH Ovalle 176 pac/día
TOTAL 205.648

DEFINICION DE DESTINO

76,9% oportunidad hospitalización
17.991 Hosp.
Prom. 49 h/d
HAC:42 h/d

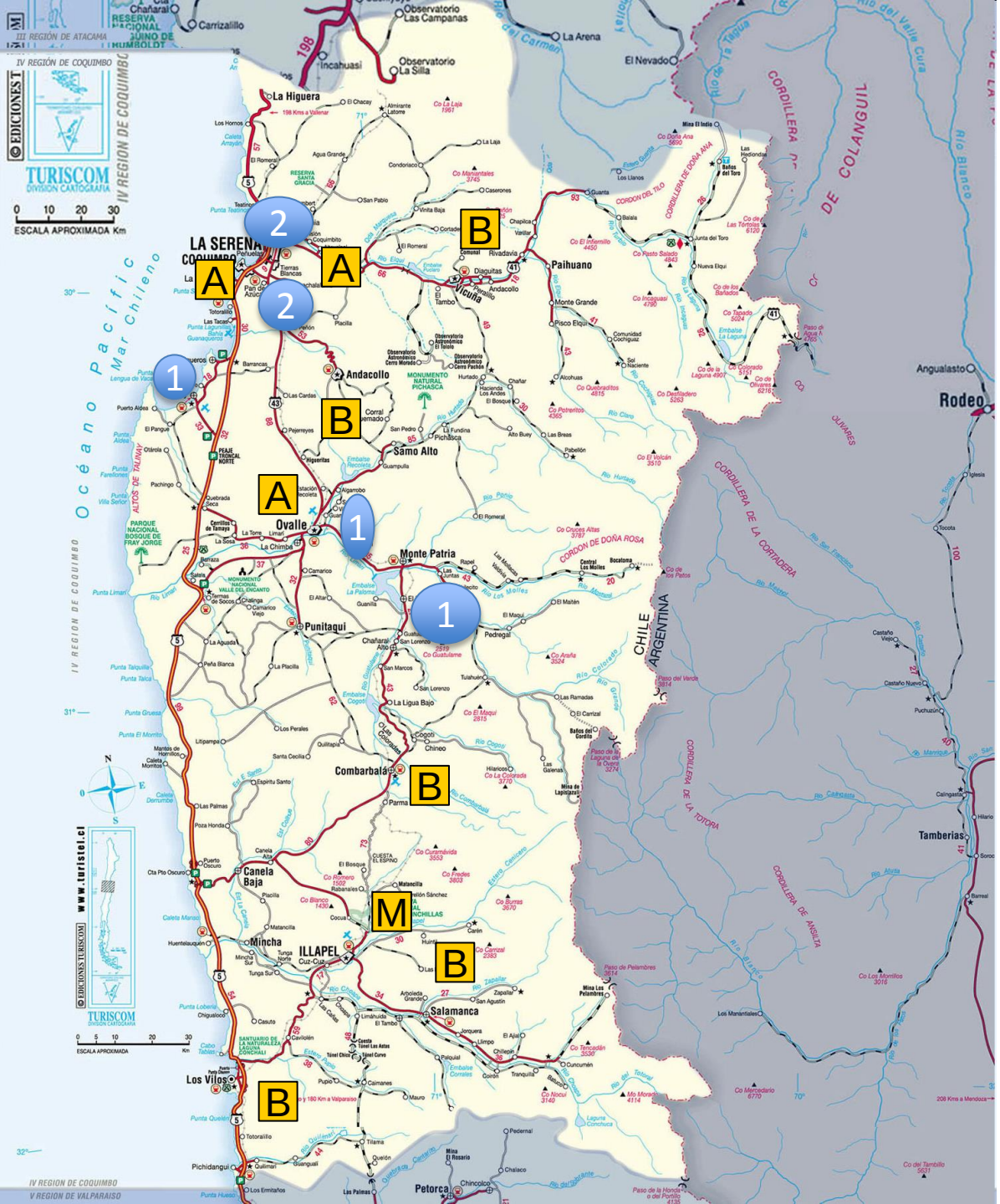

PUNTOS TOMA DE ALCOHOLEMIA EN APS

Comuna	ESTABLECIMIENTOS
LA SERENA	SAPU JUAN PABLO II, LAS COMPAÑIAS
LA SERENA	SAPU EMILIO SCHAFFHAUSER
COQUIMBO	SAPU TIERRAS BLANCAS
COQUIMBO	SAPU DR. SERGIO AGUILAR
COQUIMBO	SUR TONGOY
OVALLE	SAPU MARCOS MACUADA
MONTE PATRIA	SUR MONTE PATRIA

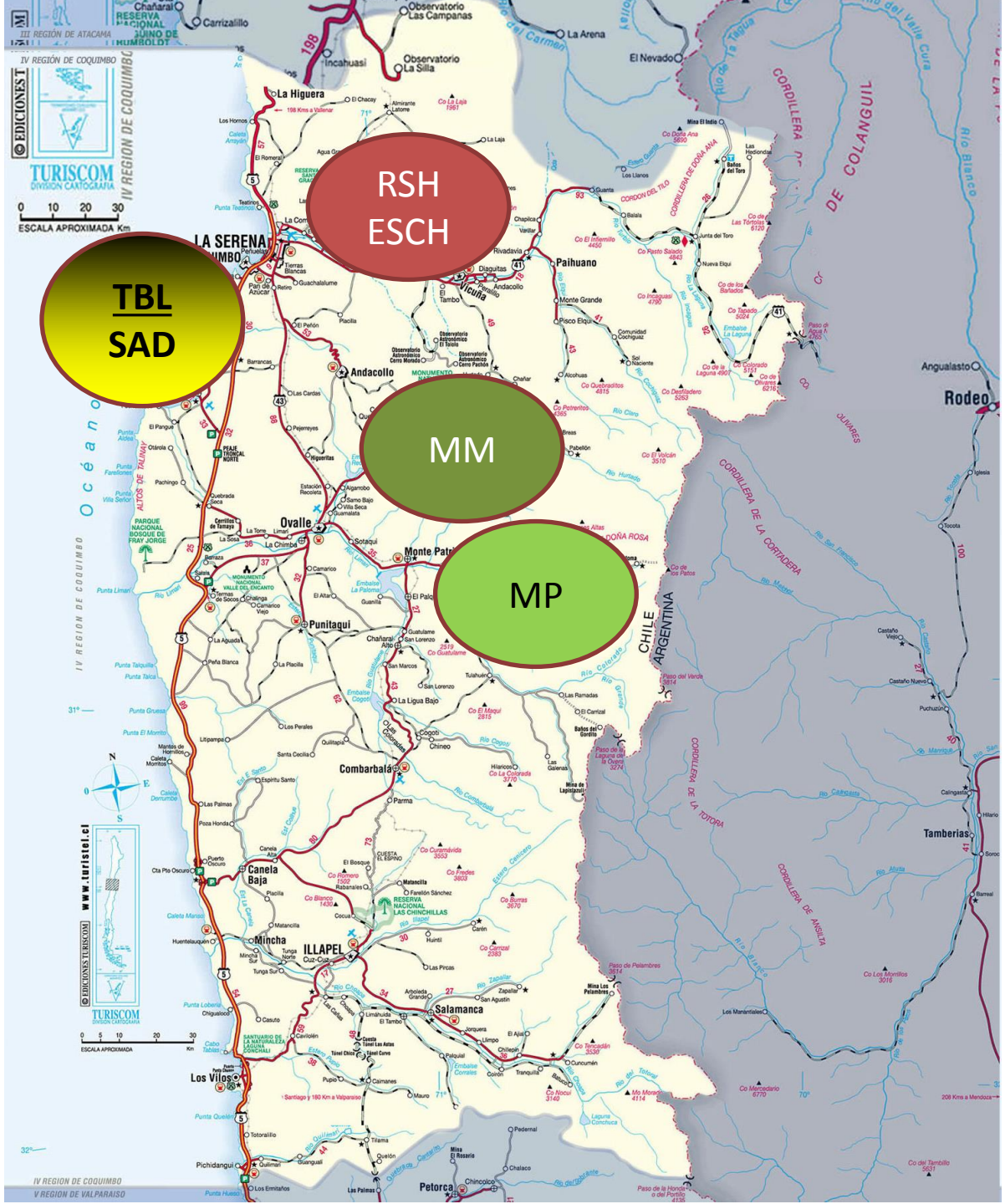
RSH
ESCH
TBL
SAD
MM
MP
LA SERENA
Vicuña
Paihuano
Andacollo
Ovalle
Monte Patria
Punitaqui
Combarbalá
Canela Baja
Minchа
ILLAPEL
Salamanca
Los Vilos
Petorca
La Higuera
Rodeo
Tamberias
Angualasto
CHILE
ARGENTINA
CORDILLERA DE COLANGUIL
CORDILLERA DE LA CORTADERA
CORDILLERA DE LA TOTORA
CORDILLERA DE ANSILTA
Océano
IV REGION DE COQUIMBO
III REGIÓN DE ATACAMA
V REGION DE VALPARAISO
TURISCOM
DIVISION CARTOGRAFIA
ESCALA APROXIMADA Km
www.turistel.cl

ATENCIÓN DE ACUERDO A GRAVEDAD

VISIÓN MINSAL: SAPU GESTOR DE LA URGENCIA

SAPU ALTA RESOLUTIVIDAD

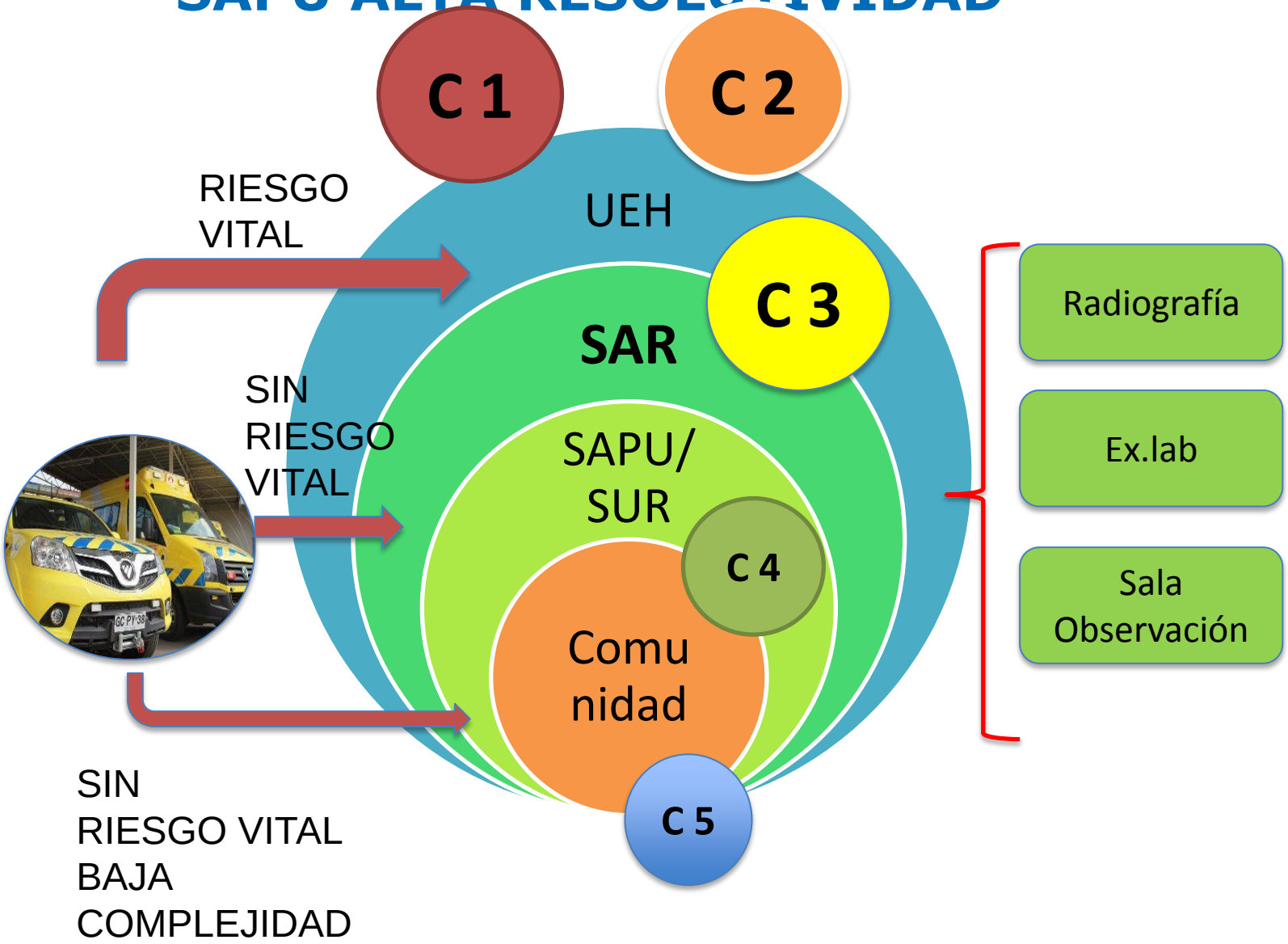

MODELO ATENCION SAR

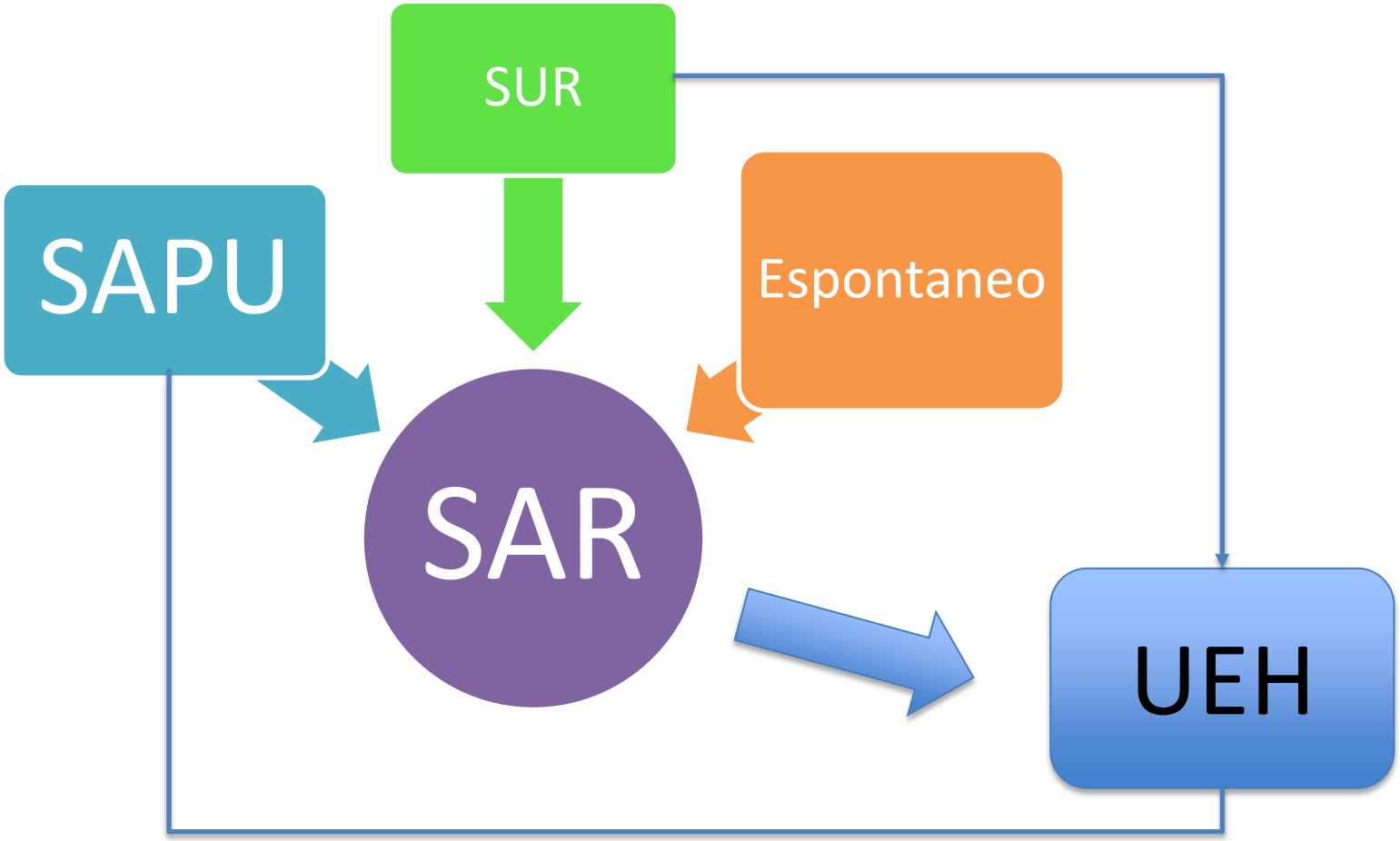

SAPU ALTA RESOLUTIVIDAD

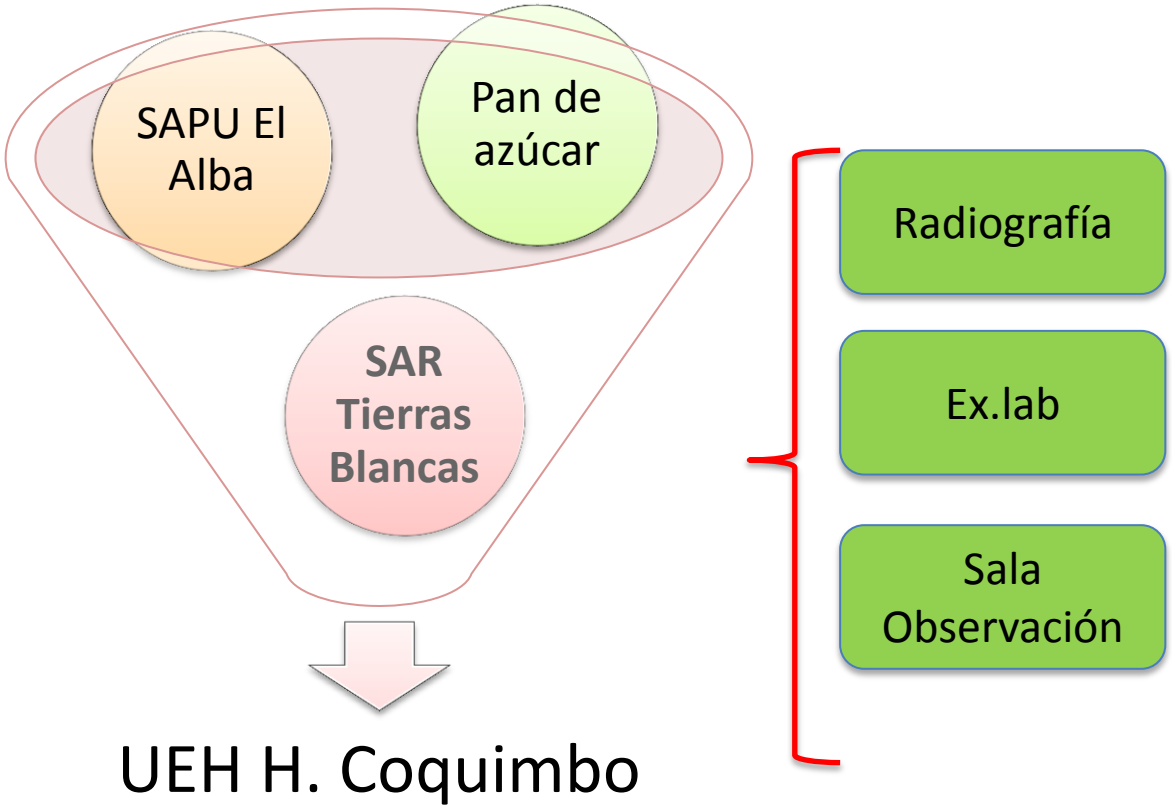

SAPU ALTA RESOLUTIVIDAD

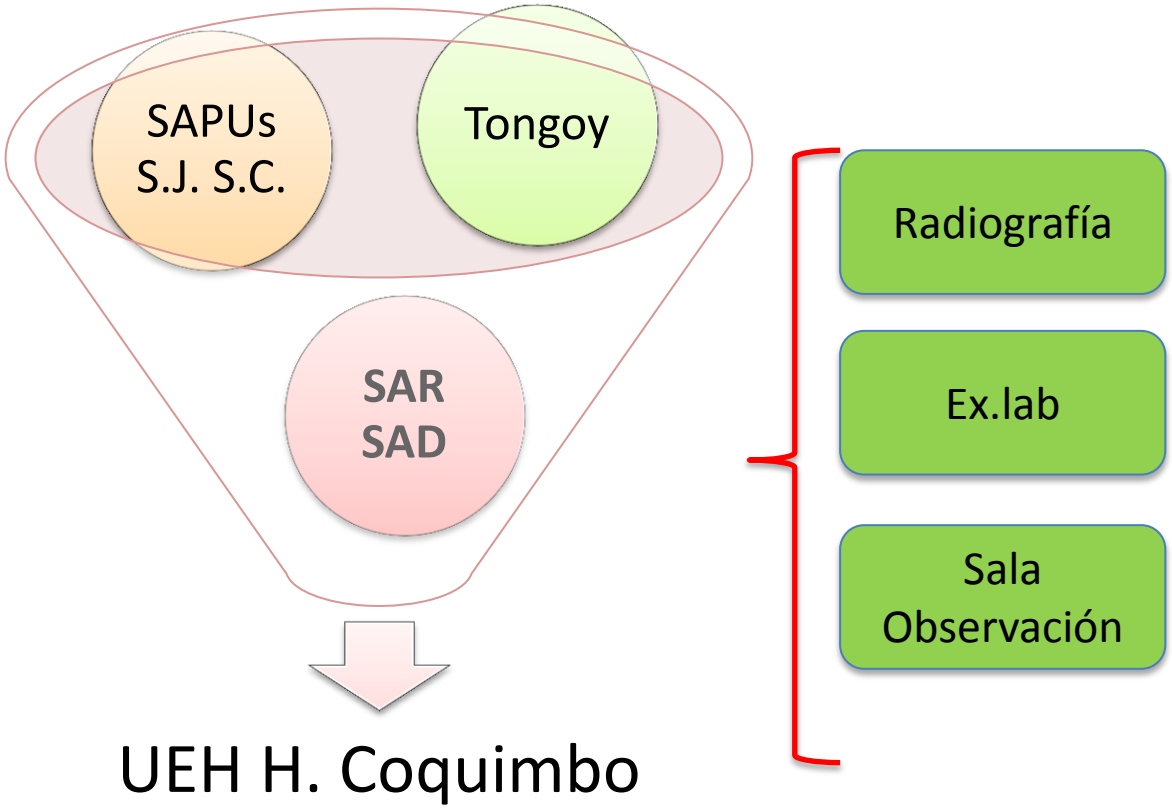

SAPU ALTA RESOLUTIVIDAD

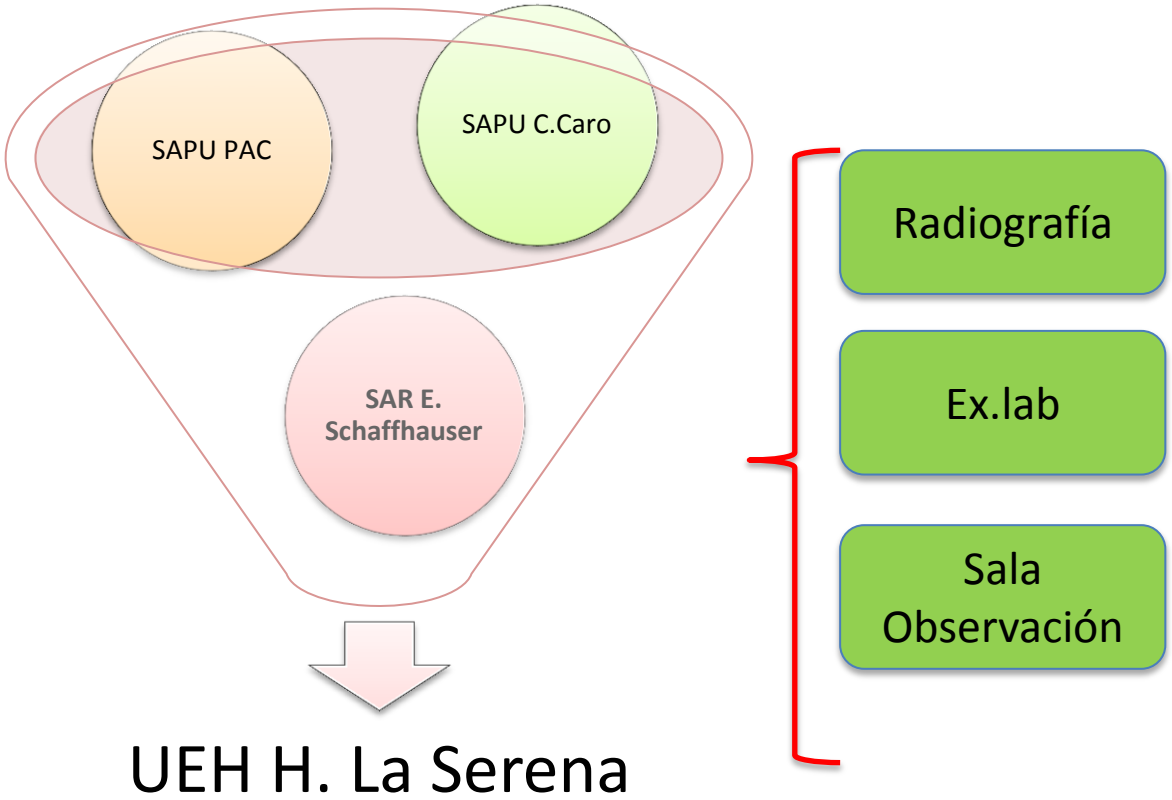

SAPU ALTA RESOLUTIVIDAD

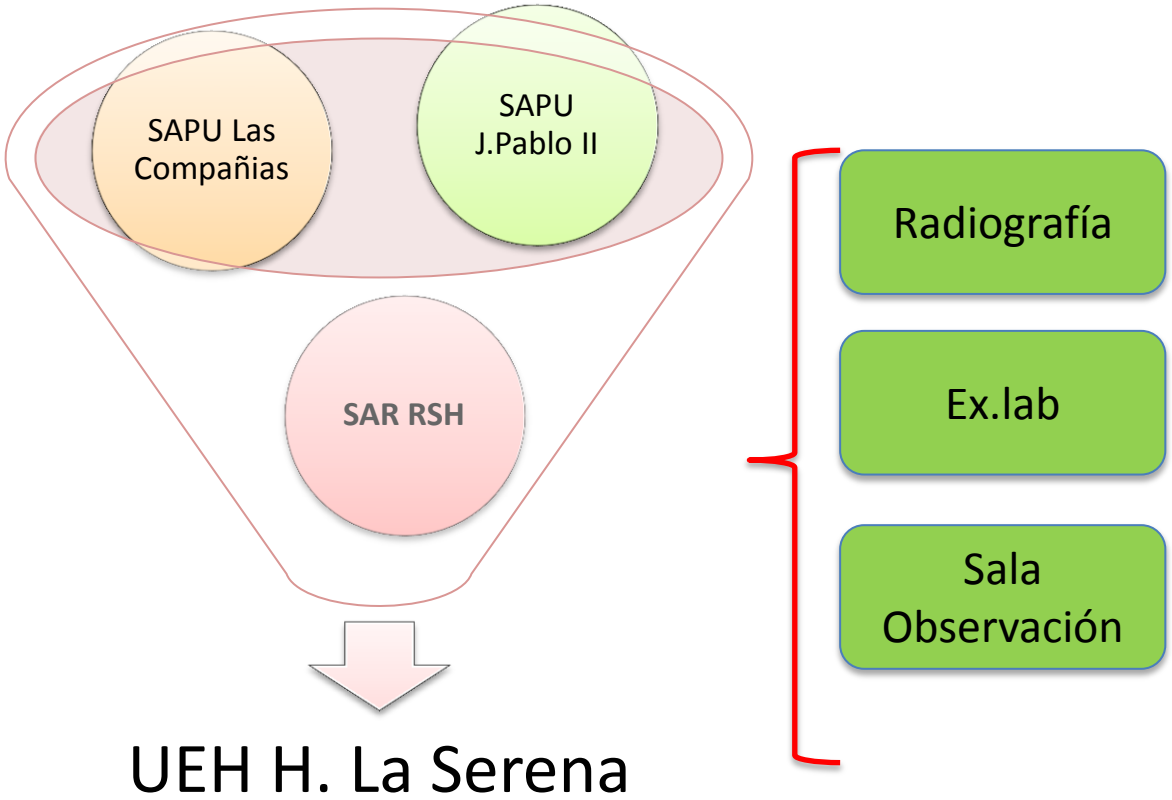

SAMU

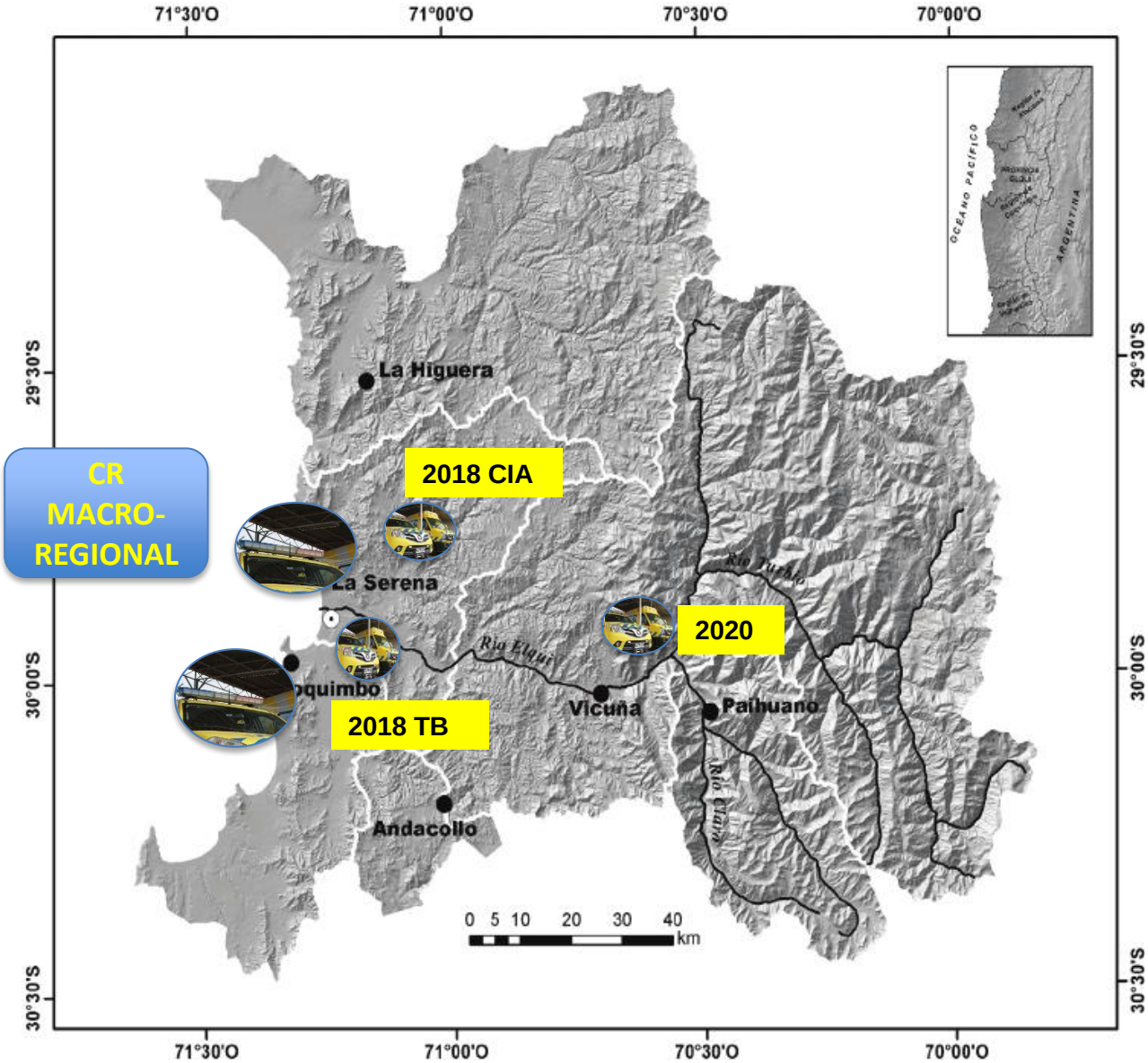
71°30'O
71°00'O
70°30'O
70°00'O
29°30'S
30°00'S
30°30'S
CR MACRO-REGIONAL
2018 CIA
2018 TB
2020
La Higuera
La Serena
Vicuña
Paihuano
Andacollo
Río Elqui
Río Turbio
Río Claro
OCÉANO PACÍFICO
ARGENTINA
0 5 10 20 30 40
km

Gracias

Javier.aguirre@redsalud.gov.cl

Gobierno de Chile

www.gob.cl